





















































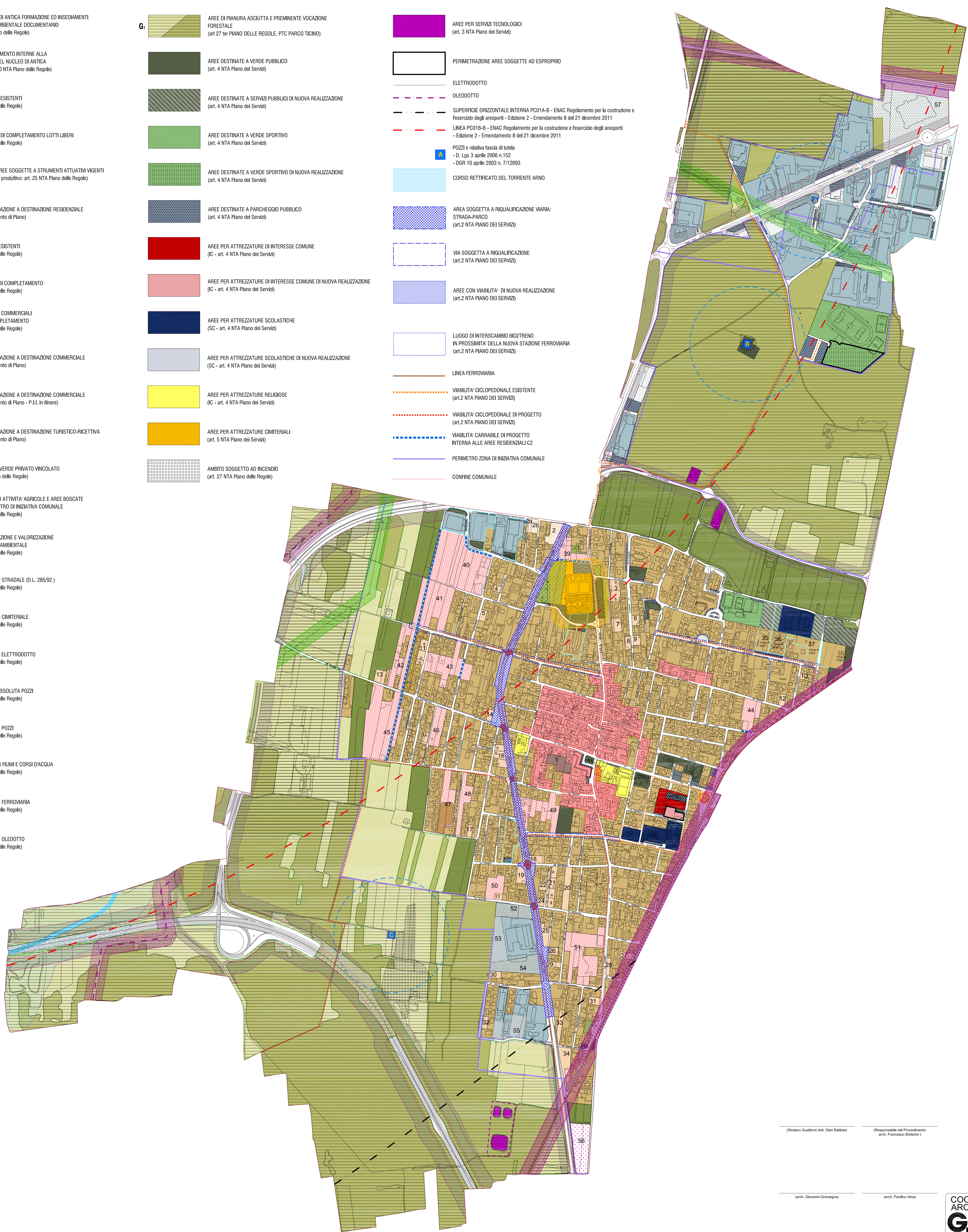


LEGENDA

- A**  AREE DEL NUCLEO DI ANTICA FORMAZIONE ED INSEDIAMENTI CON CARATTERE AMBIENTALE DOCUMENTARIO (art. 17-21 NTA Piano delle Regole)
- A**  AREE DI COMPLETAMENTO INTERNE ALLA PERIMETRAZIONE DEL NUCLEO DI ANTICA FORMAZIONE (art. 20 NTA Piano delle Regole)
- B**  AREE RESIDENZIALI ESISTENTI (art. 22 NTA Piano delle Regole)
- B**  AREE RESIDENZIALI DI COMPLETAMENTO LOTTI LIBERI (art. 22 NTA Piano delle Regole)
- C/D₁**  PERIMETRAZIONE AREE SOGGETTE A STRUMENTI ATTUATIVI VIGENTI (residenziale: art. 23; produttivo: art. 25 NTA Piano delle Regole)
- C₂**  AREE DI TRASFORMAZIONE A DESTINAZIONE RESIDENZIALE (art. 10 NTA Documento di Piano)
- D₁**  AREE INDUSTRIALI ESISTENTI (art. 24 NTA Piano delle Regole)
- D₁**  AREE INDUSTRIALI DI COMPLETAMENTO (art. 24 NTA Piano delle Regole)
- D₃**  AREE PER ATTIVITA' COMMERCIALI ESISTENTI E DI COMPLETAMENTO (art. 26 NTA Piano delle Regole)
- D₄**  AREE DI TRASFORMAZIONE A DESTINAZIONE COMMERCIALE (art. 11 NTA Documento di Piano)
- D₄**  AREE DI TRASFORMAZIONE A DESTINAZIONE COMMERCIALE (art. 11 NTA Documento di Piano - P.I.I. in itinere)
- D₅**  AREE DI TRASFORMAZIONE A DESTINAZIONE TURISTICO-RICETTIVA (art. 11 NTA Documento di Piano)
- E**  AREE DESTINATE A VERDE PRIVATO VINCOLATO (art. 27bis NTA Piano delle Regole)
- E₁**  AREE DESTINATE AD ATTIVITA' AGRICOLE E AREE BOSCHIVE INTERNE AL PERIMETRO DI INIZIATIVA COMUNALE (art. 27 NTA Piano delle Regole)
- E₂**  AREE DI COMPENSAZIONE E VALORIZZAZIONE PAESAGGISTICA ED AMBIENTALE (art. 28 NTA Piano delle Regole)
- E₃**  FASCIA DI RISPETTO STRADALE (D.L. 285/92) (art. 29 NTA Piano delle Regole)
- E₃**  FASCIA DI RISPETTO CIMITERIALE (art. 29 NTA Piano delle Regole)
- E₃**  FASCIA DI RISPETTO ELETTRODOTTO (art. 29 NTA Piano delle Regole)
- E₃**  FASCIA DI TUTELA ASSOLUTA POZZI (art. 29 NTA Piano delle Regole)
- E₃**  FASCIA DI RISPETTO POZZI (art. 29 NTA Piano delle Regole)
- E₃**  AREA A TUTELA PER FUMI E CORSI D'ACQUA (art. 29 NTA Piano delle Regole)
- E₃**  FASCIA DI RISPETTO FERROVIARIA (art. 29 NTA Piano delle Regole)
- E₃**  FASCIA DI RISPETTO OLEODOTTO (art. 29 NTA Piano delle Regole)

- G₁**  AREE DI PIANURA ASCIUTTA E PREMINENTE VOCAZIONE FORESTALE (art. 27 ter PIANO DELLE REGOLE, PTC PARCO TICINO)
-  AREE DESTINATE A VERDE PUBBLICO (art. 4 NTA Piano dei Servizi)
-  AREE DESTINATE A SERVIZI PUBBLICI DI NUOVA REALIZZAZIONE (art. 4 NTA Piano dei Servizi)
-  AREE DESTINATE A VERDE SPORTIVO (art. 4 NTA Piano dei Servizi)
-  AREE DESTINATE A VERDE SPORTIVO DI NUOVA REALIZZAZIONE (art. 4 NTA Piano dei Servizi)
-  AREE DESTINATE A PARCHEGGIO PUBBLICO (art. 4 NTA Piano dei Servizi)
-  AREE PER ATTREZZATURE DI INTERESSE COMUNE (IC - art. 4 NTA Piano dei Servizi)
-  AREE PER ATTREZZATURE DI INTERESSE COMUNE DI NUOVA REALIZZAZIONE (IC - art. 4 NTA Piano dei Servizi)
-  AREE PER ATTREZZATURE SCOLASTICHE (SC - art. 4 NTA Piano dei Servizi)
-  AREE PER ATTREZZATURE SCOLASTICHE DI NUOVA REALIZZAZIONE (SC - art. 4 NTA Piano dei Servizi)
-  AREE PER ATTREZZATURE RELIGIOSE (IC - art. 4 NTA Piano dei Servizi)
-  AREE PER ATTREZZATURE CIMITERIALI (art. 5 NTA Piano dei Servizi)
-  AMBITO SOGGETTO AD INCENDIO (art. 27 NTA Piano delle Regole)

-  AREE PER SERVIZI TECNOLOGICI (art. 3 NTA Piano dei Servizi)
-  PERIMETRAZIONE AREE SOGGETTE AD ESPROPRIO
-  ELETTRODOTTO
-  OLEODOTTO
-  SUPERFICIE ORIZZONTALE INTERNA PC01A-B - ENAC Regolamento per la costruzione e l'esercizio degli aeroporti - Edizione 2 - Emendamento 8 del 21 dicembre 2011
-  LINEA PC01B-B - ENAC Regolamento per la costruzione e l'esercizio degli aeroporti - Edizione 2 - Emendamento 8 del 21 dicembre 2011
-  POZZI e relativa fascia di tutela
- D. Lgs 3 aprile 2006 n.152
- DGR 10 aprile 2003 n. 7/12693
-  CORSO RETTIFICATO DEL TORRENTE ARNO
-  AREA SOGGETTA A RIQUALIFICAZIONE VIARIA: STRADA-PARCO (art.2 NTA PIANO DEI SERVIZI)
-  VIA SOGGETTA A RIQUALIFICAZIONE (art.2 NTA PIANO DEI SERVIZI)
-  AREE CON VIABILITA' DI NUOVA REALIZZAZIONE (art.2 NTA PIANO DEI SERVIZI)
-  LUOGO DI INTERSCAMBIO BICITRENO IN PROSSIMITA' DELLA NUOVA STAZIONE FERROVIARIA (art.2 NTA PIANO DEI SERVIZI)
-  LINEA FERROVIARIA
-  VIABILITA' CICLOPEDONALE ESISTENTE (art.2 NTA PIANO DEI SERVIZI)
-  VIABILITA' CICLOPEDONALE DI PROGETTO (art.2 NTA PIANO DEI SERVIZI)
-  VIABILITA' CARRABILE DI PROGETTO INTERNA ALLE AREE RESIDENZIALI C2
-  PERIMETRO ZONA DI INIZIATIVA COMUNALE
-  CONFINE COMUNALE



Provincia di MILANO
 Comune di VANZAGHELLO

VARIANTE AL PGT VIGENTE
 legge regionale 12-11/03/2005

DOCUMENTO DI PIANO

TAV. D7

Tavola Unica delle Aree di Intervento
 1:5000

(Redatto: Guadagni dott. Gian Battista) (Responsabile del Procedimento: arch. Francesco Bottarini)

(arch. Giovanni Gramaglia) (arch. Pacifico Aina)



marzo 2013